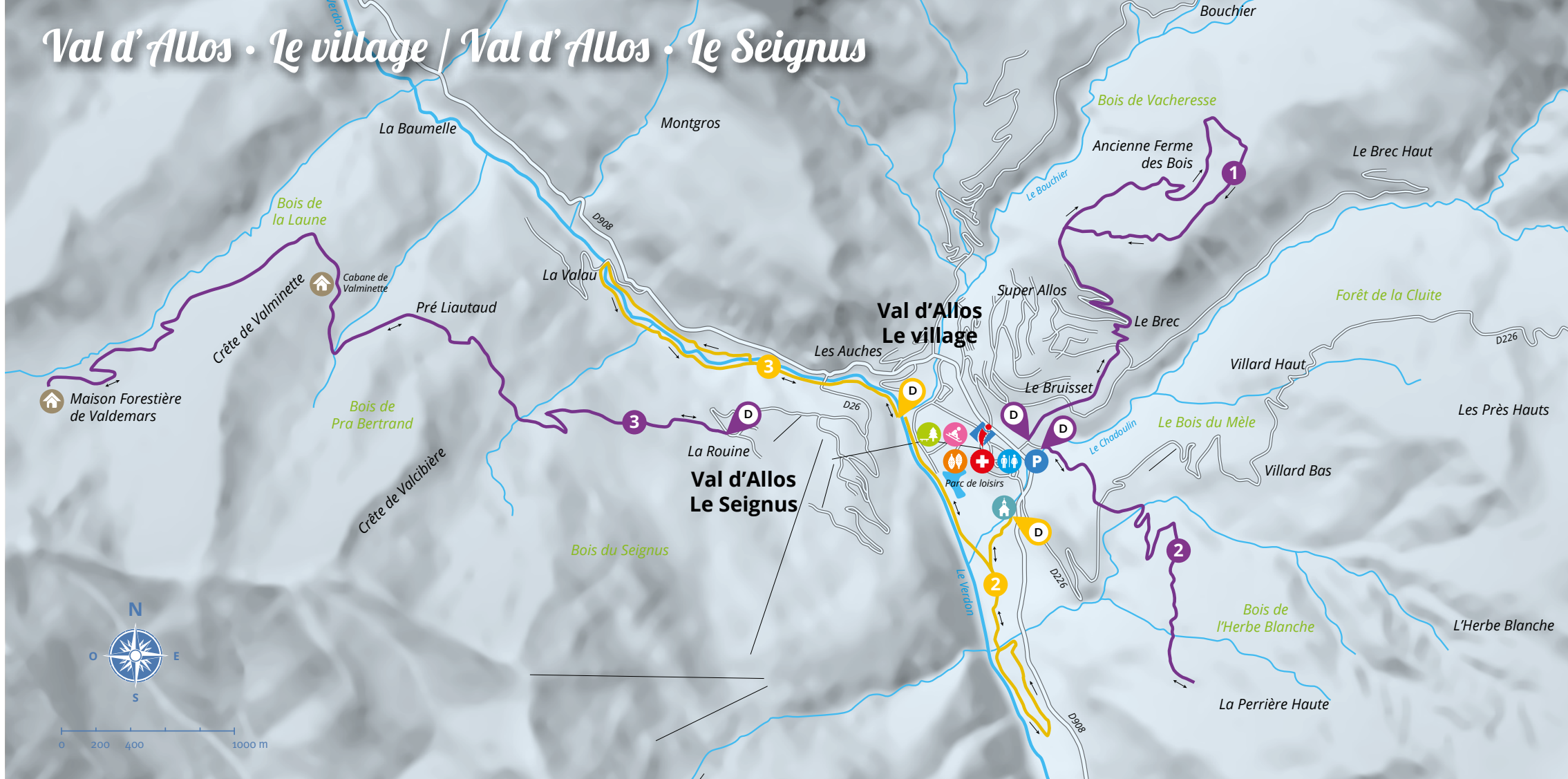


| Parcours piétons-raquettes | | |
|----------------------------|--|---|
| 1 | Cabane de la Sestrière (sources du Verdon) 1 875 m - 2 060 m | Départ Quartier des Étoiles. 1 ^{er} lacet du Col d'Allos. Damé ponctuellement. 3 km / ½ journée |
| 2 | Le Plan et le circuit trappeur 1 410 m - 1 475 m | Départ parking de la base de loisirs école de conduite sur glace. Parcours faciles qui longent le Verdon. Le circuit trappeur permet la découverte du milieu montagnard idéal pour les enfants. Damé ponctuellement. 3,9 km / 1 heure 30 |
| 3 | Vallaou 1 410 m - 1 475 m | Départ parking de la base de loisirs école de conduite sur glace. Parcours faciles qui longent le Verdon. Non damé. 4,4 km / 1 heure 30 |



Val d'Allos • Le village  **Val d'Allos • Le Seignus**  **Val d'Allos • La Four** 

 Parcours balisés accessibles toute la saison d'hiver selon conditions d enneigement.

 2 parcours raquettes • 12,3 km

 2 parcours piétons/raquettes • 8,3 km

 1 piste de luge

 accès gratuit

 Parcours balisés accessibles toute la saison d'hiver selon conditions d enneigement.

 1 parcours raquettes • 12,4 km

 accès gratuit

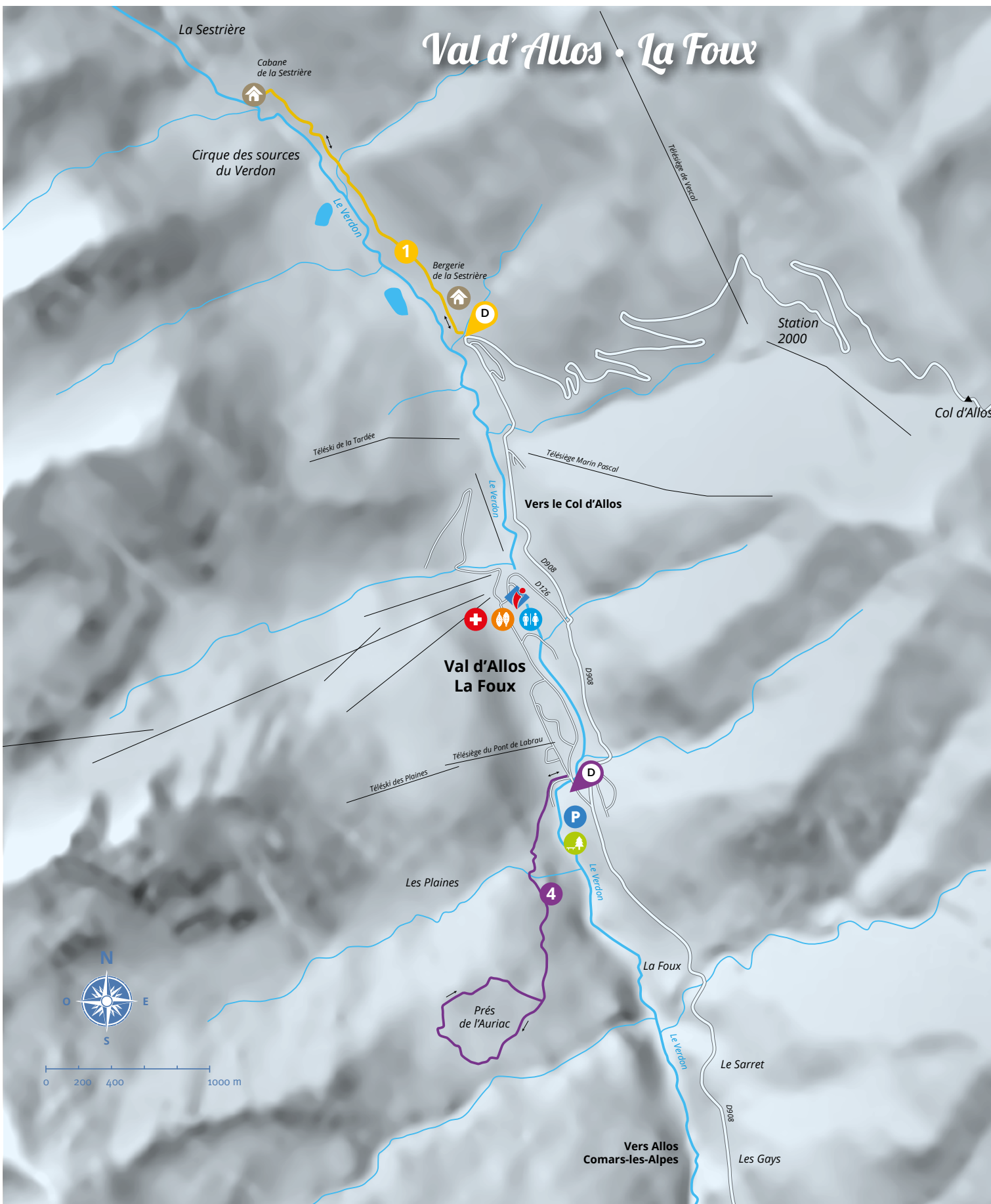
 Parcours balisés accessibles toute la saison d'hiver selon conditions d enneigement.

 1 parcours raquettes • 3,4 km

 1 parcours piétons/raquettes • 3 km

 accès gratuit

Ces trois sites sont ouverts de 9 h à 16 h pendant la saison d'hiver et selon les conditions d enneigement.



Ne manquez pas



Quelques rappels de bonne conduite et de sécurité :

Numéros utiles et de sécurité

- **Verdon Tourisme siège social Castellane** : 04 92 83 61 14
www.verdontourisme.com
- **Verdon Tourisme Colmars-les-Alpes** : 04 92 83 41 92
- **Office de Tourisme Municipal du Val d'Allos** :
04 92 83 02 81 • www.valdallos.com
- **État des pistes et Webcam** : www.nordicalpesdusud.com
- **Bulletin météo des neiges** : 32 50

Secours

Ratery 1700 : 04 92 83 07 63
La Colle St Michel : 04 92 83 33 99

Val d'Allos : 112/15

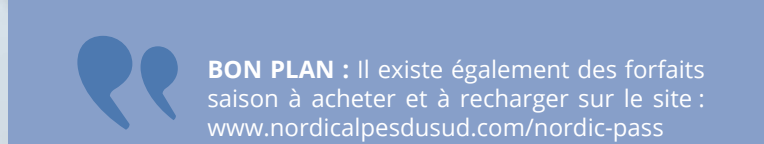
- **Secours en montagne** : ces secours interviennent en domaine de montagne non sécurisé incluant les parcours raquettes non damés et balisés. Vous y circulez sous votre entière responsabilité. Nous vous invitons à la prudence.

Secours en montagne : 112 / 15

Hébergements et restauration

Retrouvez les hébergeurs et restaurants sur les sites :
www.verdontourisme.com et www.valdallos.com

Tarifs Nordic Pass



Navettes gratuites

Ratery 1700

Colmars-les-Alpes

Altitude 1 700 m - 1 790 m



NEIGE POUDREUSE ET MÊLÉZIN
DANS UNE AMBIANCE FEUTRÉE

Ratery 1700 est un domaine nordique complet situé à 1 700 m d'altitude, à 6 km de Colmars dans le Col des Champs. Sa forêt de mélèzes à l'ubac est spectaculaire à toutes les saisons et garante d'un enneigement toujours d'excellente qualité.

De mi-décembre à fin-mars, tous les jours pendant les vacances scolaires. Ouverture de 9 h à 16 h 30 - Fermeture hebdomadaire le jeudi hors vacances.

4 pistes de ski de fond • 20 km

2 pistes de raquettes (dont 1 au départ de Colmars en face du Fort de Savoie) • 11 km

1 piste de luge

Contact

Tél. 04 92 83 07 63

 ratery.foyerdefond



INFO + : Location de matériel sur place, vente de forfaits, bar et petite restauration, location de nuitée en yourte de montagne pour 6 personnes. Animations soirées découverte « Au clair de lune ».

Ratery 1700

Goujon



La Colle Saint-Michel

Côté Nord



| Pistes de ski de fond - Ratery 1700 | | |
|-------------------------------------|-------------|--------|
| 1 | La Source | 2,5 km |
| 2 | Le Refuge | 4,7 km |
| 3 | Eyguine | 5,2 km |
| 4 | La Reynière | 8 km |

| Parcours raquettes - Forêt de Ratery : 2 départs possibles | | |
|--|---|---|
| 5 | Départ de Colmars 1 265 m - 1 685 m | Départ face au fort de Savoie et arrivée Ratery. Non damé 5 km / ½ journée |
| 6 | Départ chalet de Ratery 1 685 m - 1 790 m | Boucle agréable sous les mélèzes. Damé. Forfait obligatoire sur cet itinéraire. 5,8 km / ½ journée |

La Colle Saint Michel

Thorame-Haute

Altitude 1 430 m - 1 760 m



ENTRE NEIGE ET LUMIÈRE

Un des plus beaux domaines des Alpes du sud, le centre nordique de la Colle Saint-Michel à 1 430 m d'altitude vous accueille dans un charmant hameau de montagne bien ensoleillé et sur de vastes plateaux enneigés où la glisse est parfaite, sauvage, au cœur du silence des montagnes.

Des vacances de Noël à fin mars tous les jours pendant les vacances scolaires. Ouverture de 9 h à 17 h.

7 pistes de ski de fond • 57 km

1 piste itinéraire nordique • 21 km

2 pistes de raquettes • 18 km

2 pistes piétons/raquettes • 6 km

1 piste de luge

1 parcours chien de traîneau

Contact

Tél. 04 92 83 33 99

http://ski-la-colle-st-michel.com



Info + : Location de matériel sur place, vente de forfaits. Hébergement et restauration sur place en gîte d'étape et auberge. Animations soirées découverte « Les fondus de la pleine lune ». Activité baptême chiens de traîneaux.

| Pistes de ski de fond - La Colle Saint Michel - Côté Nord | | |
|---|-----------------|---------|
| 1 | La Rochaille | 4 km |
| 2 | Les Coulets | 10,3 km |
| 3 | Les Frigouliers | 13,8 km |
| 4 | Colle Baudet | 16,8 km |

| Pistes de ski de fond - La Colle Saint Michel - Côté Sud | | |
|--|------------------------|--------|
| 1 | Le Pré | 1,1 km |
| 2 | Cabane Bleue | 5,7 km |
| 3 | Cabane rouge - Skating | 5,6 km |

| Itinéraire nordique - La Colle Saint Michel - Côté Nord | | |
|---|---|---|
| 5 | Champlatte 1 430 m - 1 770 m Variante : Pré de Thorame | Fabuleux domaine entre plateaux et forêts jusqu'aux grands espaces ouverts - Damage non garanti. 20,9 km + 4,8 km (A/R variante) De la ½ journée à la journée |

| Parcours raquettes - La Colle Saint Michel - Côté Nord - Non damés | | |
|--|----------------------------------|---|
| 6 | Cabane de la Colle Baudet | À recommander à tous les amoureux des grands espaces. Sur le parcours, à partir du Fontanil, possibilité de continuer sur l'itinéraire de Champlatte. Panoramas. 8,2 km / ½ journée |
| 6 | Le Pendeix | Randonnée jusqu'à Pendeix. 7,4 km / ½ journée |

| Parcours raquettes - La Colle Saint Michel - Côté Sud - Non damés | | |
|---|---------------------------------------|--|
| 6 | Montruvel 1 430 m - 1 535 m | Jolie vue sur les paysages alentour. 3 km / 2 heures |

| Parcours piétons-raquettes - La Colle Saint Michel - Côté Sud - Damés | | |
|---|--|---|
| 4 | Clot de la Colle 1 430 m - 1 475 m | Petite promenade. Parcours plat. 2,4 km / 1 heure |
| 5 | Tour de Montruvél | Randonnée boisée 3,5 km / 2 heures |

La Colle Saint-Michel

Côté Sud



Légende pictogrammes



Chalet accueil - Achat forfait
Point information



Départ parcours



Aire de pique-nique



Piste de luge



Location matériel



Centre de secours



Toilettes



Parking



Cabane forestière



Parcours raquettes



Parcours piétons/raquettes



Parcours itinéraire nordique



Parcours ski de fond (selon difficultés)